

UCHWAŁA NR XVIII/127/2025
RADY MIEJSKIEJ W DALESZYCACH
z dnia 27 lutego 2025 r.

**w sprawie wystąpienia do Ministra Spraw Wewnętrznych i Administracji z wnioskiem
o zniesienie nazwy urzędowej osad leśnych Gajówka Grzebień i Łuczewnica**

Na podstawie art. 18 ust. 2 pkt 15 ustawy z dnia 8 marca 1990 r. o samorządzie gminnym (t.j. Dz.U. z 2024 r. poz. 1465 ze zm.) w związku z art. 8 ust. 1-2 i ust. 4 pkt 1 ustawy z dnia 29 sierpnia 2003 r. o urzędowych nazwach miejscowości i obiektów fizjograficznych (t.j. Dz.U. z 2019 r. poz. 1443) uchwała się, co następuje:

§ 1. Postanawia się wystąpić do Ministra Spraw Wewnętrznych i Administracji, za pośrednictwem Wojewody Świętokrzyskiego, z wnioskiem o zniesienie nazwy urzędowej osad leśnych: Gajówka Grzebień i Łuczewnica.

§ 2. Treść wniosku stanowi załącznik do niniejszej uchwały.

§ 3. Wykonanie uchwały powierza się Burmistrzowi Miasta i Gminy Daleszyce.

§ 4. Uchwała wchodzi w życie z dniem podjęcia.

PRZEWODNICZĄCY
RADY MIEJSKIEJ

Mariusz Dziadowicz

**Załącznik do Uchwały Nr XVIII/127/2025
Rady Miejskiej w Daleszycach
z dnia 27 lutego 2025 r.**

**Pan Tomasz Siemoniak
Minister
Spraw Wewnętrznych i Administracji**

**za pośrednictwem
Wojewody Świętokrzyskiego**

Na podstawie art. 8 ust. 2, ust. 4 pkt 1, 4, 5 i 6 ustawy z dnia 29 sierpnia 2003 r. o urzędowych nazwach miejscowości i obiektów fizjograficznych (t.j. Dz.U. z 2019 r. poz. 1443) Rada Miejska w Daleszycach zwraca się o zniesienie urzędowych nazw miejscowości niewystępujących w adresach: Gajówka Grzebień (osada leśna) i Łuczewnica (osada leśna).

Uzasadnienie

Zgodnie z zapisami art. 8 cyt. ustawy urzędowa nazwa jest ustalana, zmieniana lub znoszona na wniosek rady gminy, na której obszarze jest położona miejscowość.

Rada gminy przedstawia wniosek ministrowi właściwemu do spraw administracji publicznej za pośrednictwem wojewody.

Podstawą do zniesienia nazwy miejscowości jest „Wykaz urzędowych nazw miejscowości i ich części” (Dz.U. z 2019 r. poz. 2360).

Według tego wykazu na terenie gminy Daleszyce znajdują się: Gajówka Grzebień (osada leśna) i Łuczewnica (osada leśna), które nie występują w adresach.

Zwrócił na to uwagę Prezes Urzędu Komunikacji Elektronicznej pismem znak: DSA.WGD.071.1178.2019.1 z dnia 2019-11-12.

Teren Gajówka Grzebień pozbawiony jest mieszkańców a znajdujący się tam opuszczony budynek mieszkalny przypisany ma adres: Cisów 125.

Natomiast na terenie osady Łuczewnica znajduje się zamieszkały budynek mieszkalny (leśniczówka), ale nadany ma adres: Szczecno 203. Przebywa tam leśniczy z rodziną (pod wskazanym adresem nikt nie jest zameldowany). Pobyt nie ma charakteru stałego i związany jest z wykonywaniem pracy, jest przemienny.

Z tego powodu Rada Miejska w Daleszycach nie przeprowadzała konsultacji.

Do wniosku dołącza się również opinię starosty powiatu, na którego terenie jest położona miejscowość, jako właściwego w sprawach geodezji i gospodarki gruntami.

Starosta Kielecki pismem znak: GN-II.6621.3.2.5.2020 z dnia 2020-07-09 pozytywnie zaopiniował proponowaną zmianę.

Nadleśniczy Nadleśnictwa Daleszyce pismem znak: SA.212.2.2025 z dnia 2025-02-06 poinformował o zagospodarowaniu terenu na przedmiotowych osadach, znajdujących się na gruntach stanowiących własność Skarbu Państwa w zarządzie PGL LP Nadleśnictwa Daleszyce.

Zniesienie przedmiotowych nazw nie pociągnie za sobą żadnych kosztów.

Mając na uwadze powyższe Rada Miejska w Daleszycach wnosi o pozytywne rozpatrzenie wniosku i zniesienie urzędowych nazw: Gajówka Grzebień (osada leśna) i Łuczewnica (osada leśna).

Załączniki:

1. Uchwała Nr/...../2025 Rady Miejskiej w Daleszycach z dnia 2025 r. w sprawie wystąpienia do Ministra Spraw Wewnętrznych i Administracji z wnioskiem o zniesienie nazwy urzędowej osad leśnych Gajówka Grzebień i Łuczewnica.
2. Pismo Prezesa Urzędu Komunikacji Elektronicznej znak: DSA.WGD.071.1178.2019.1 z dnia 2019-11-12.
3. Opinia Starosty Kieleckiego (pismo znak: GN-II.6621.3.2.5.2020 z dnia 2020-07-09).
4. Pismo Nadleśniczego Nadleśnictwa Daleszyce znak: SA.212.2.2025 z dnia 2025-02-06.
5. Mapa topograficzna z zaznaczonym terenem osad.



PREZES
URZĘDU KOMUNIKACJI ELEKTRONICZNEJ

DSA.WGD.071.1178.2019.1

Warszawa, 12 listopada 2019 r.

Pan
Dariusz Meresiński
Burmistrz Miasta i Gminy Daleszyce

Szanowny Panie Burmistrzu,


w związku z realizacją przez Prezesa Urzędu Komunikacji Elektronicznej (UKE) zadania, polegającego na określaniu obszarów znajdujących się w zasięgu sieci zapewniających dostęp do Internetu, zwrócono uwagę na nieprawidłowości związane z występowaniem miejscowości, które są niezamieszkałe, w tym niezabudowane lub ich nazwy są nieużywane. Takie miejscowości, które *de facto* należałoby uznać za nieistniejące, w dalszym ciągu znajdują się w Wykazie urzędowych nazw miejscowości i ich części, a w konsekwencji w Krajowym Rejestrze Urzędowym Podziału Terytorialnego Kraju (TERYT), który ten Wykaz odzwierciedla. Trzeba zaznaczyć, że występowanie omawianego zjawiska w sposób negatywny wpływa m.in. na wyniki analiz dotyczących lokalizacji tzw. *białych plam*, czyli miejsc nieposiadających dostępu do usług szerokopasmowych.

Zgodnie z treścią ustawy z dnia 29 sierpnia 2003 r. o urzędowych nazwach miejscowości i obiektów fizjograficznych (Dz. U. z 2019 r. poz. 1443) za prowadzenie wykazu urzędowych nazw miejscowości i ich części odpowiada minister właściwy do spraw administracji publicznej.

Jednocześnie należy wskazać, że na podstawie art. 8 ust. 1 i 2 tej ustawy urzędowa nazwa jest ustalana, zmieniana **lub** znoszona na wniosek rady gminy, na której obszarze jest położona miejscowość lub obiekt fizjograficzny. Wnioski w tym zakresie kierowane są za pośrednictwem wojewody do ministra właściwego do spraw administracji.

Na podstawie analiz wykonanych przez UKE (porównanie systemu identyfikatorów i nazw miejscowości z rejestru TERYT z występowaniem adresów w Państwowym Rejestrze Granic (PRG) lub budynków w Systemie identyfikacji adresowej ulic, nieruchomości, budynków i mieszkań (NOBC/TERYT)), stwierdzono iż na terenie Pana gminy miejscowościami niewystępującymi w adresach są Gajówka Grzebień (osada leśna), Gajówka Jałonne (osada leśna), Gajówka Żarnowiec (osada leśna), Łuczewnica (osada leśna).

W związku z powyższym, zwracam się, z uprzejmą prośbą o przeanalizowanie powyższych przypadków i w miarę możliwości zainicjowanie działań zmierzających do zniesienia tych nazw.



URZĄD MIASTA I GMINY
26-021 Daleszyce
Pl. Staszica 9
tel./fax 41 317 16 94, tel. 41 317 16 93
woj. świętokrzyskie

ZA ZGODNOŚĆ
Z ORYGINAŁEM

Urząd Komunikacji Elektronicznej
Warszawa, ul.GLEJDOWA 7/9, tel. 22 53 49 190, fax 22 53 49 155

Z up. BURMISTRZA
KIEROWNIK
Wydziału Nieruchomości,
Planowania Przestrzennego i Geodezji

Rafał Kozłowski

Podjęcie omawianych starań będzie miało bezpośrednie przełożenie nie tylko na prace prowadzone przez UKE, ale również na redukcję nieprawidłowości mogących mieć wpływ na sprawność funkcjonowania jednostek samorządu terytorialnego, a w szerszym ujęciu, administracji na szczeblu krajowym.

Z poważaniem
z up. Prezesa Urzędu Komunikacji Elektronicznej
Naczelnik Wydziału
Geoprzetwarzania Danych

Joanna Antczak

URZĄD MIASTA I GMINY
26-021 Daleszyce
Pl. Staszica 9
tel./fax 41 317 16 94, tel. 41 317 16 93
woj. świętokrzyskie

ZA ZGODNOŚĆ
Z ORYGINAŁEM

Z up. BURMISTRZA
KIEROWNIK
Wydziału Nieruchomości,
Planowania Przestrzennego i Geodezji

Rafał Kozieł

Starostwo Powiatowe
w Kielcach
ul. Wrogosowa 44
26-211 Kielce

Znak:GN-II.6621.3.2.5.2020

P. A. Adamicki

P. M. Zielińska

16.07.2020

Jolanta Staszewska

Urząd Miasta i Gminy w Daleszycach
ul. Sienkiewicza 11
26-021 Daleszyce

Kielce, dn. 09.07.2020 r.

Urząd Miasta i Gminy w Daleszycach
Przebieg dnia

2020-07-13

nr. 4295

Podpis

W odpowiedzi na pismo z dnia 16.04.2020 r. Znak: GMR.030.8.2020 (data wpływu pisma 20.04.2020 r.), które zostało uzupełnione pismem z dnia 19.05.2020 r. (data wpływu pisma 22.05.2020 r.) i pismem z dnia 02.07.2020 r. (data wpływu pisma 07.07.2020 r.) w sprawie zniesienia urzędowych nazw miejscowości:

1. Gajówka Grzebień (osada leśna) - administracyjny obszar sołectwa Cisów;
2. Gajówka Jalone (osada leśna) - administracyjny obszar sołectwa Kranów;
3. Gajówka Żarnowiec (osada leśna) - administracyjny obszar sołectwa Kranów;
4. Łuczewnica (osada leśna) - administracyjny obszar sołectwa Szczecno.

Stosownie do art. 8 ust. 4 pkt. 4 ustawy z dnia 29 sierpnia 2003 r. „o urzędowych nazwach miejscowości i obiektów fizjograficznych” (Dz. U. 2019 r. poz. 1443 z dnia 2019.08.01) oraz po uzyskaniu informacji zawartej w piśmie z dnia 19.05.2020 r. i z dnia 02.07.2020 r. znak:GMR.030.8.2020, iż powyższe zmiany nie będą skutkowały zmianą nazw obrębów geodezyjnych oraz zmianą przebiegu ich granic, uprzejmie zawiadamiam, że wniosek w powyższej sprawie zostaje zaopiniowany pozytywnie.

Urząd Miasta i Gminy w Daleszycach

Anna Złotowska
Kierownik
Biura Geodezji i Kartografii

URZĄD MIASTA I GMINY
26-021 Daleszyce
Pl. Staszica 9
tel./fax 41 317 16 94, tel. 41 317 16 93
woj. świętokrzyskie

ZA ZGODNOŚĆ
Z ORYGINAŁEM

Z up. BURMISTRZA
KIEROWNIK
Wydział: Nieuchemości,
Planowania przestrzennego i Geodezji

Rafał Kozielec



Daleszyce, dnia 06.02.2025

Zn. spr.: SA.212.2.2025

Sz. P.
Dariusz Meresiński
Burmistrz
Miasta i Gminy Daleszyce
Plac Staszica 9
26-021 Daleszyce

Dotyczy: nazw osad leśnych znajdujących się na terenie stanowiącym własność SP w zarządzie PGL LP Nadleśnictwa Daleszyce

W odpowiedzi na pismo Zn. spr.: WPG.6624.4.2025 z dn. 22.01.2025 r. Nadleśnictwo Daleszyce informuje:

1. Gajówka Grzebień: budynek mieszkalny niezamieszkały (opuszczony ale nie opróżniony), przeznaczony do rozbiórki, adres: Cisów 125.
2. Gajówka Łuczewnica: budynek mieszkalny i budynki gospodarcze, zamieszkały, adres: Szczecno 203.

Z poważaniem,

Tomasz Guz
Nadleśniczy

/podpisano elektronicznie/

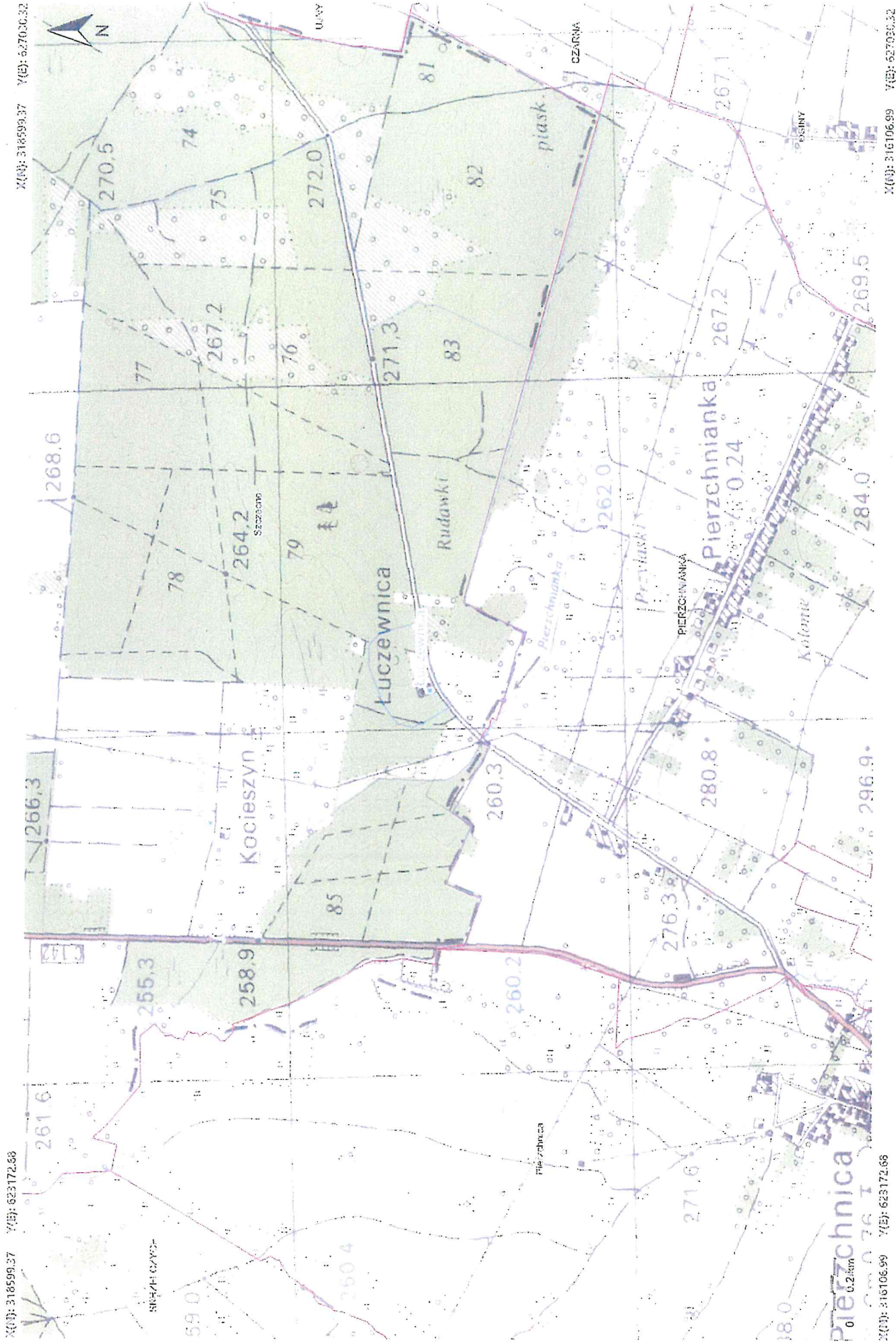
URZĄD MIASTA I GMINY
26-021 Daleszyce
Pl. Staszica 9
tel./fax 41 317 16 94, tel. 41 317 16 93
woj. świętokrzyskie

ZA ZGODNOŚĆ
Z ORYGINAŁEM

Z up. BURMISTRZA
KIEROWNIK
Wydziału Środowiska,
Planowania Przestrzennego i Geodezji

Rafał Kozieł

Łuczewnica – mapa topograficzna skala 1 : 10000



Łuczewnica (obręb geodezyjny Szczecno gm. Daleszyce)

X(N): 317663.73 Y(E): 624780.15

X(N): 317663.73 Y(E): 625355.94



X(N): 317307.71 Y(E): 624780.15

X(N): 317307.71 Y(E): 625355.94

Łuczewnica (obręb geodezyjny Szczecno gm. Daleszyce)

X(N): 318172.94 Y(E): 624104.15

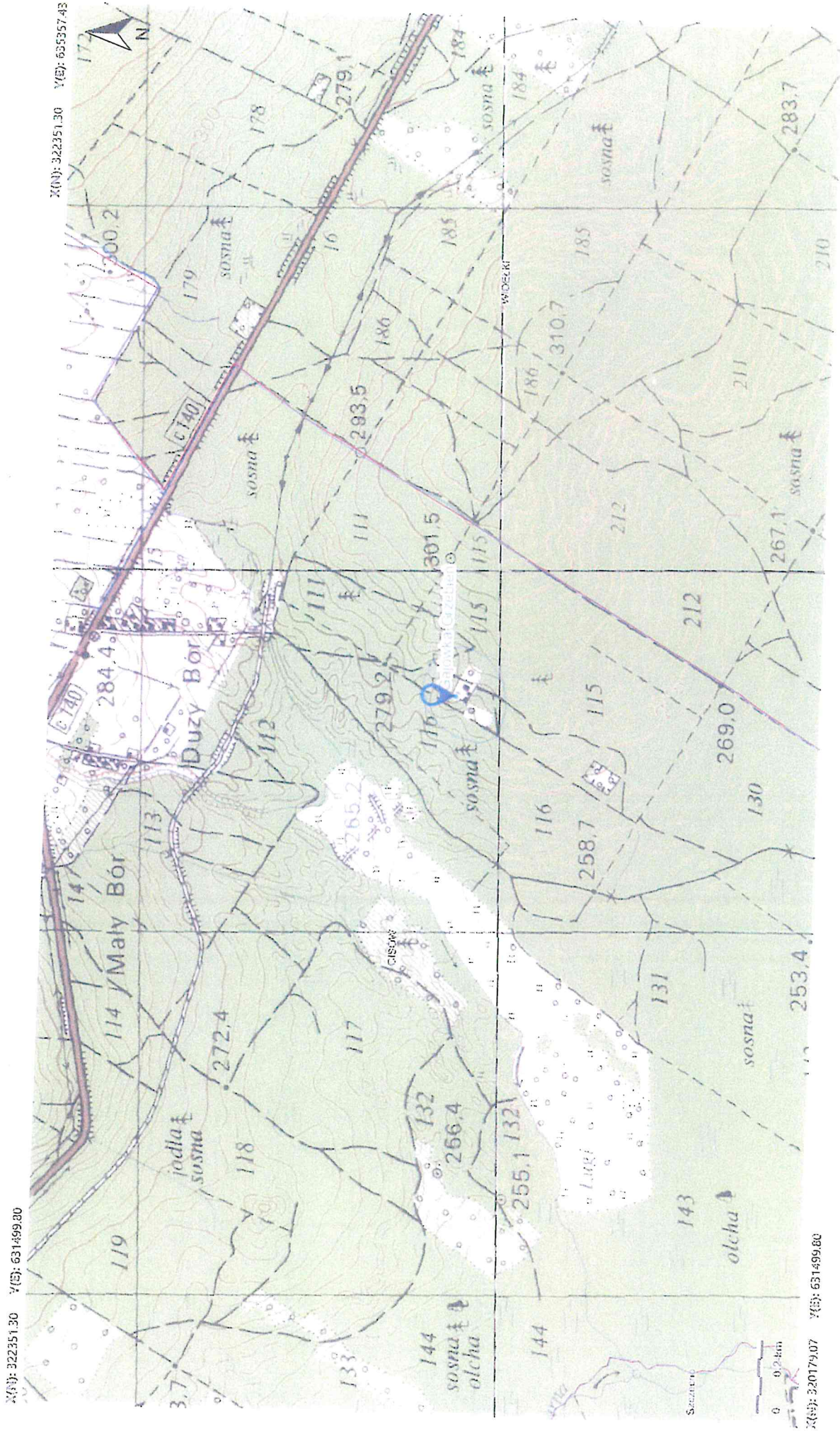
X(N): 318172.94 Y(E): 626083.34



X(N): 316949.16 Y(E): 624104.15

X(N): 316949.16 Y(E): 626083.34

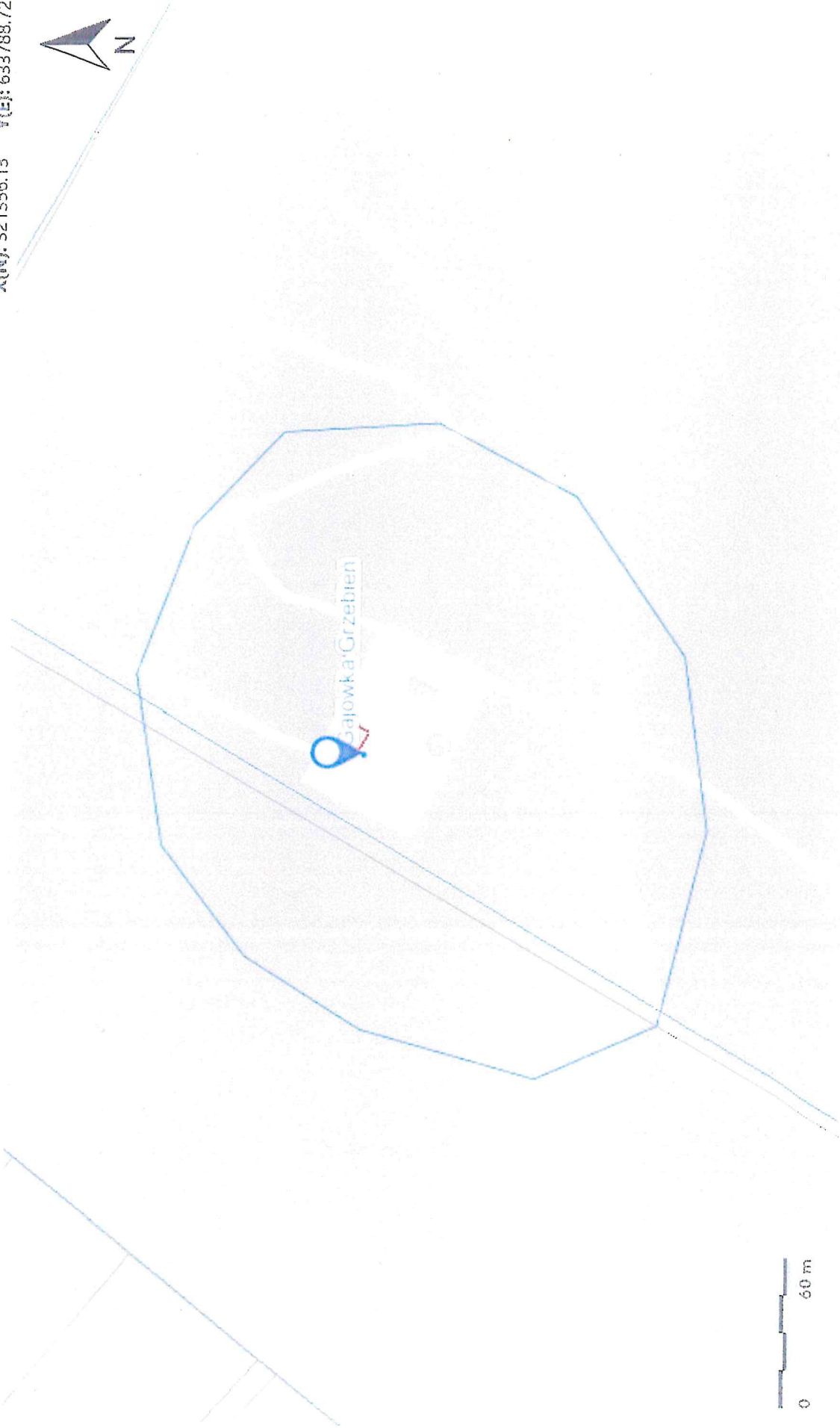
Gajówka Grzebień – mapa topograficzna skala 1 : 10000



Gajówka Grzebień (obwód geodezyjny Cisów gm. Daleszyce)

X(N): 321356.13 Y(E): 633212.93

X(N): 321356.13 Y(E): 633788.72



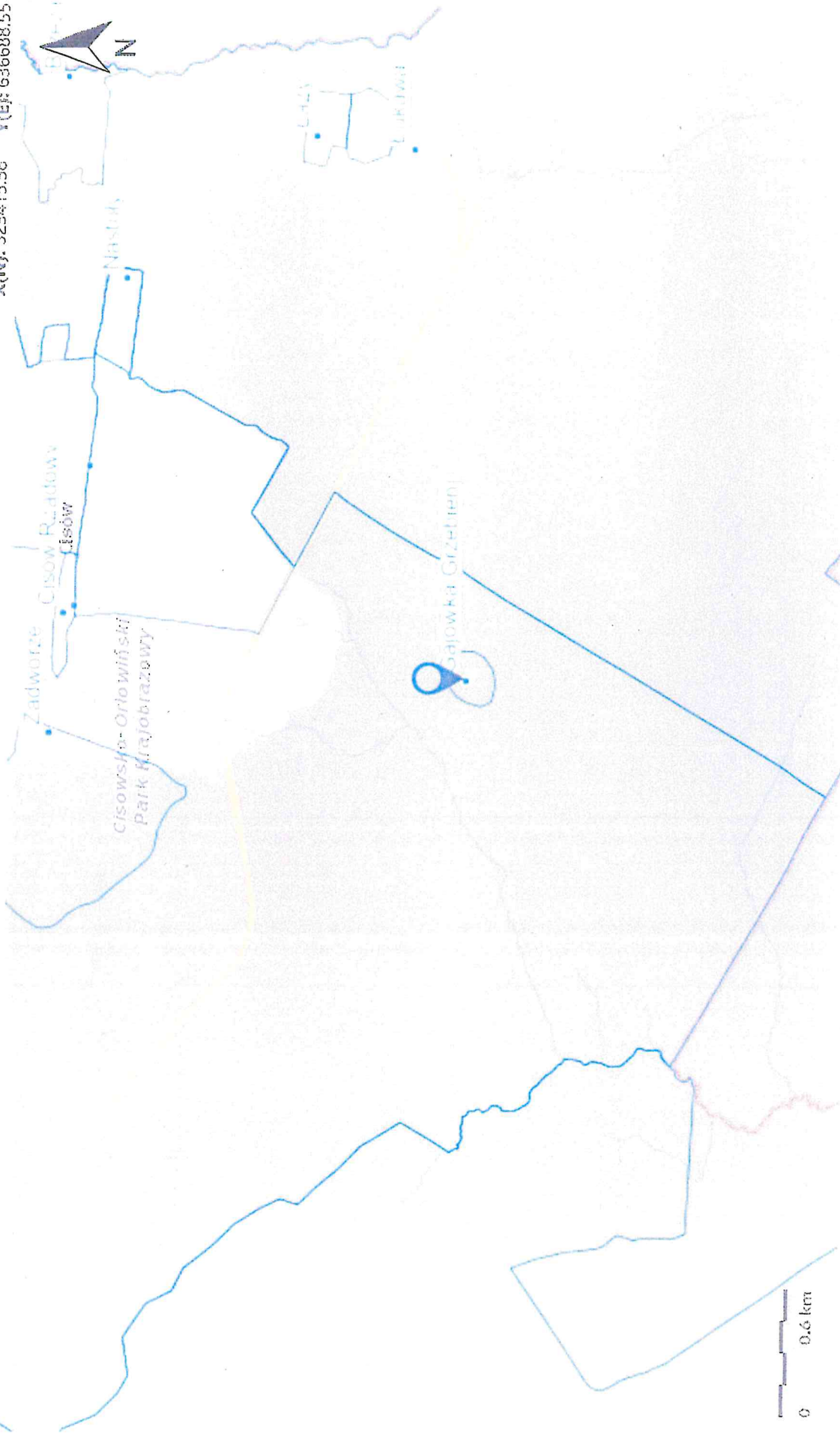
X(N): 321012.28 Y(E): 633212.93

X(N): 321012.28 Y(E): 633788.72

Gajówka Grzebień (obręb geodezyjny Cisów gm. Daleszyce)

X(N): 323415.58 Y(E): 629885.41

X(N): 323415.58 Y(E): 636688.55



X(N): 319352.88 Y(E): 629885.41

X(N): 319352.88 Y(E): 636688.55

**PRZEWODNICZĄCY
RADY MIEJSKIEJ**
Mariusz Działowicz